




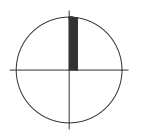
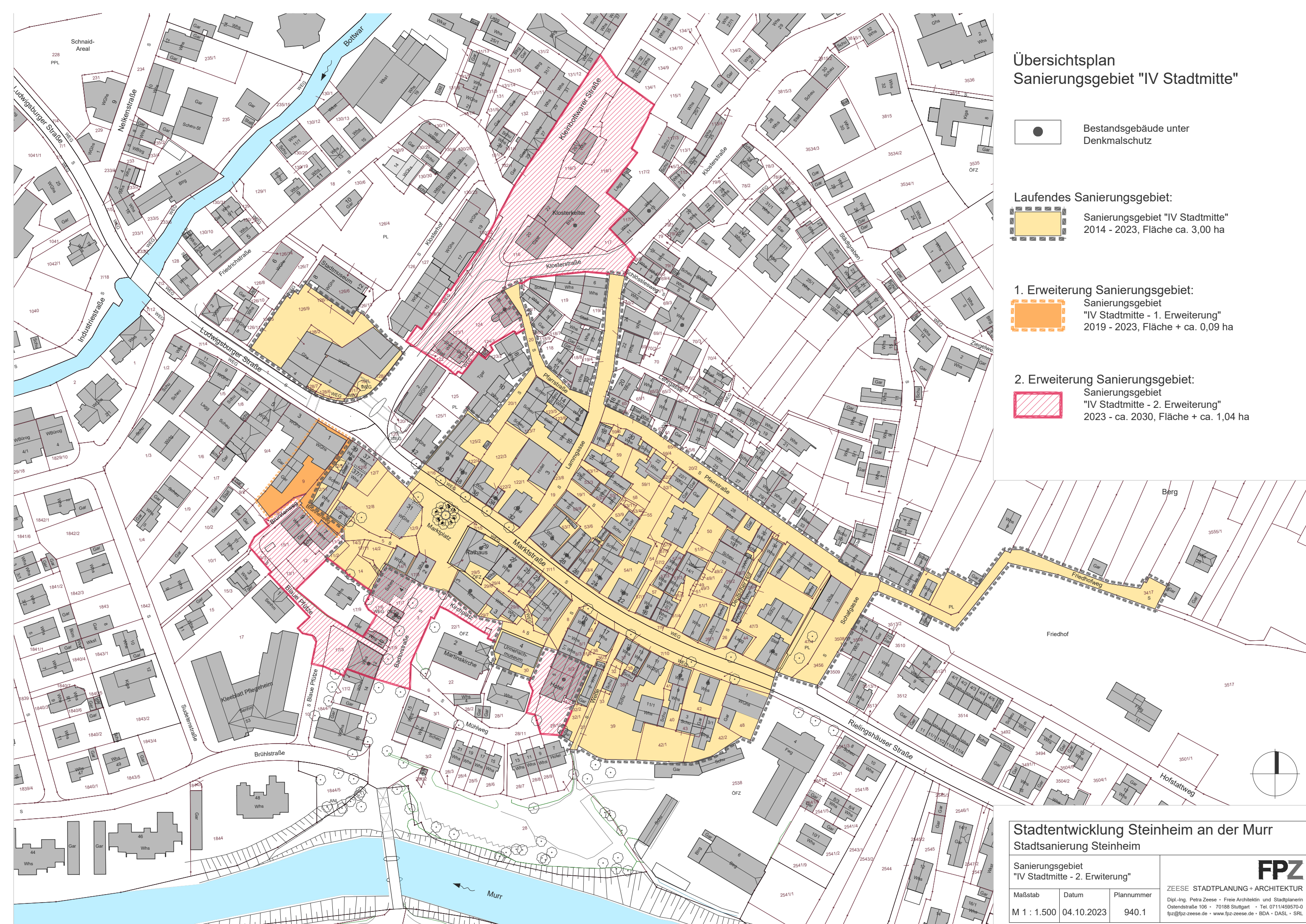
Übersichtsplan Sanierungsgebiet "IV Stadtmitte"

 Bestandsgebäude unter Denkmalschutz

Laufendes Sanierungsgebiet:
 Sanierungsgebiet "IV Stadtmitte"
 2014 - 2023, Fläche ca. 3,00 ha

1. Erweiterung Sanierungsgebiet:
 Sanierungsgebiet
 "IV Stadtmitte - 1. Erweiterung"
 2019 - 2023, Fläche + ca. 0,09 ha

2. Erweiterung Sanierungsgebiet:
 Sanierungsgebiet
 "IV Stadtmitte - 2. Erweiterung"
 2023 - ca. 2030, Fläche + ca. 1,04 ha



Stadtentwicklung Steinheim an der Murr
 Stadtsanierung Steinheim

Sanierungsgebiet "IV Stadtmitte - 2. Erweiterung"		
Maßstab	Datum	Plannummer
M 1 : 1.500	04.10.2023	940.1

FPZ
 ZEESSE STADTPLANUNG + ARCHITEKTUR
 Dipl.-Ing. Petra Zeese · Freie Architektin und Stadtplanerin
 Ostendstraße 106 · 70188 Stuttgart · Tel. 0711/459570-0
 fpz@fpz-zeese.de · www.fpz-zeese.de · BDA · DASL · SRL

G:\Projekte\940.1 Sanierung Steinheim\CAD\2023-07-20_Erweiterung SanG IV Stadtmitte\940.1_2023-10-04_2.Erweiterung SanG V Stadtmitte.dwg\N 1