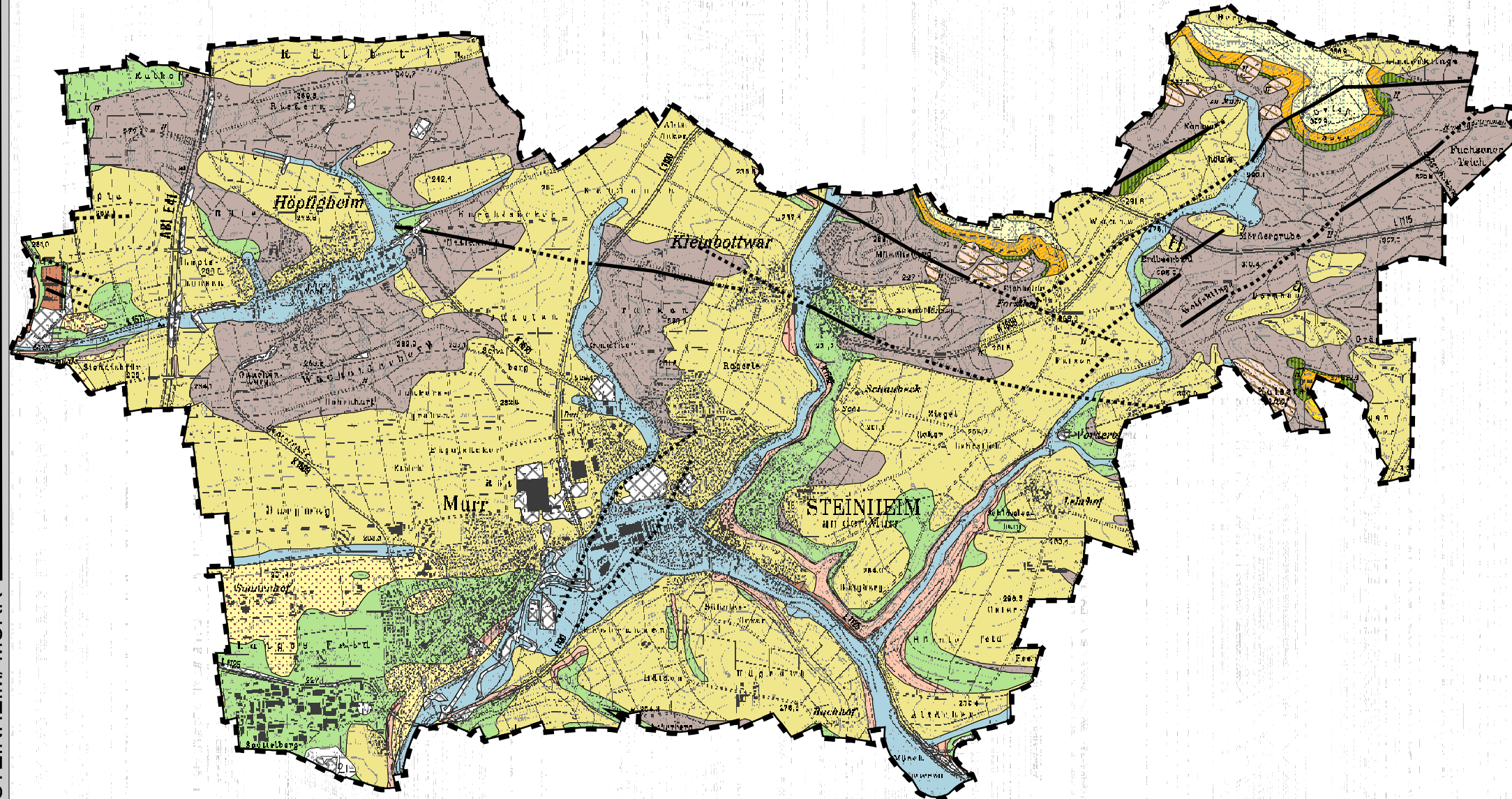


LANDSCHAFTSPLAN GVV STEINHEIM - MURR

GEOLOGIE








LANDSCHAFTSPLAN GVV STEINHEIM/MURR



GEOLOGIE

Geologische Schichten



Quartär


-  Künstliche Auffüllungen
-  Ablagerungen in den Talauen
-  Pleidelsheimer Sande
-  Rutschungen und bergsturzartige Rutschmassen
-  Rutschmasse
-  Löß
-  Höhere Terrassenschotter

Trias

-  Obere Bunte Mergel
-  Kieselsandstein
-  Untere Bunte Mergel
-  Schilfsandstein und Dunkle Mergel
-  Gipskeuper
-  Unterer Keuper
-  Unterer Keuper (Sandstein)
-  Dolomitische Region
-  Oberer Muschelkalk 2 + 3
-  Oberer Muschelkalk 1

Störungen

-  Störung nachgewiesen
-  Störung vermutet



FORTSCHREIBUNG LANDSCHAFTSPLAN

Bearbeitung:  gruen wirtschafsgesellschaft 70372 Stuttgart Tel: 07141 49240 Fax: 0714 49244 www.gruen-wg.de	bearbeitet	11.2007	Rauchmaul
	gezeichnet	11.2007	Rauchmaul
	geändert		
	geprüft:		

Auftrag:
FORTSCHREIBUNG LANDSCHAFTSPLAN
 GEMEINDEVERWALTUNGSVERBAND
 STEINHEIM - MURR
 KARTE 3.1: SCHUTZGUT BODEN - GEOLOGIE
 M 1 : 35.000



Aufgestellt und geprüft:
 Gemeindeverwaltungsverband

Diese Karte ist gesetzlich geschützt! Vervielfältigung nur mit Genehmigung des Auftraggebers!



Masstab 1 : 35.000 im Original
 Kartengrundlage: Landesvermessungsamt Stuttgart, Grundkarte digital